



**КОМИТЕТ ИМУЩЕСТВЕННЫХ ОТНОШЕНИЙ  
АДМИНИСТРАЦИИ ПЕРМСКОГО МУНИЦИПАЛЬНОГО РАЙОНА**

**РЕШЕНИЕ**

о размещении объектов № 415

Пермский край  
Пермский район

07.06.2021

Комитет имущественных отношений администрации Пермского муниципального района разрешает Акционерному обществу «Газпром газораспределение Пермь» (ИНН 5902183841, ОГРН 1025900512670, почтовый адрес: 614000, г. Пермь, ул. Петропавловская, 43)

размещение объекта «газопровод давлением до 0,6 Мпа, для размещения которого не требуется разрешение на строительство»

на землях государственная собственность на которые не разграничена

на срок 1 год с 07.06.2021 г. по 06.06.2022 г.

Местоположение: Пермский край, Пермский район, Култаевское с/п, с. Култаево, ул. Романа Кашина, к дому 81

Приложение: схема предполагаемых к использованию земель или части земельного участка.

Председатель комитета  
имущественных отношений  
администрации Пермского  
муниципального района

(подпись, печать)



Г.В. Мюресов

# Схема предполагаемых к использованию земель или части земельного участка

Объект: Газопровод давлением до 0,6 Мпа включительно, для размещения которого не требуется разрешения на строительство

Местоположение: расположенным по адресу: Пермский край, Култаевское с/п, с. Култаево, ул. Романа Кашина, к дому 81  
 Площадь земель или части земельного участка, кв.м.: 152

Категория земель: земли населенных пунктов

Вид разрешенного использования: -

Описание границ смежных землепользователей:

От точки н1 до точки н2 - земельный участок с кадастровым номером 59:32:0680001:827

От точки н2 до точки н3 - земли общего пользования

От точки н3 до точки н4 - земельный участок с кадастровым номером 59:32:0000000:12649

От точки н4 до точки н1 - земли общего пользования



От точки н5 до точки н6 - земельный участок с кадастровым номером 59:32:0000000:12649



От точки н6 до точки н1 - земли общего пользования

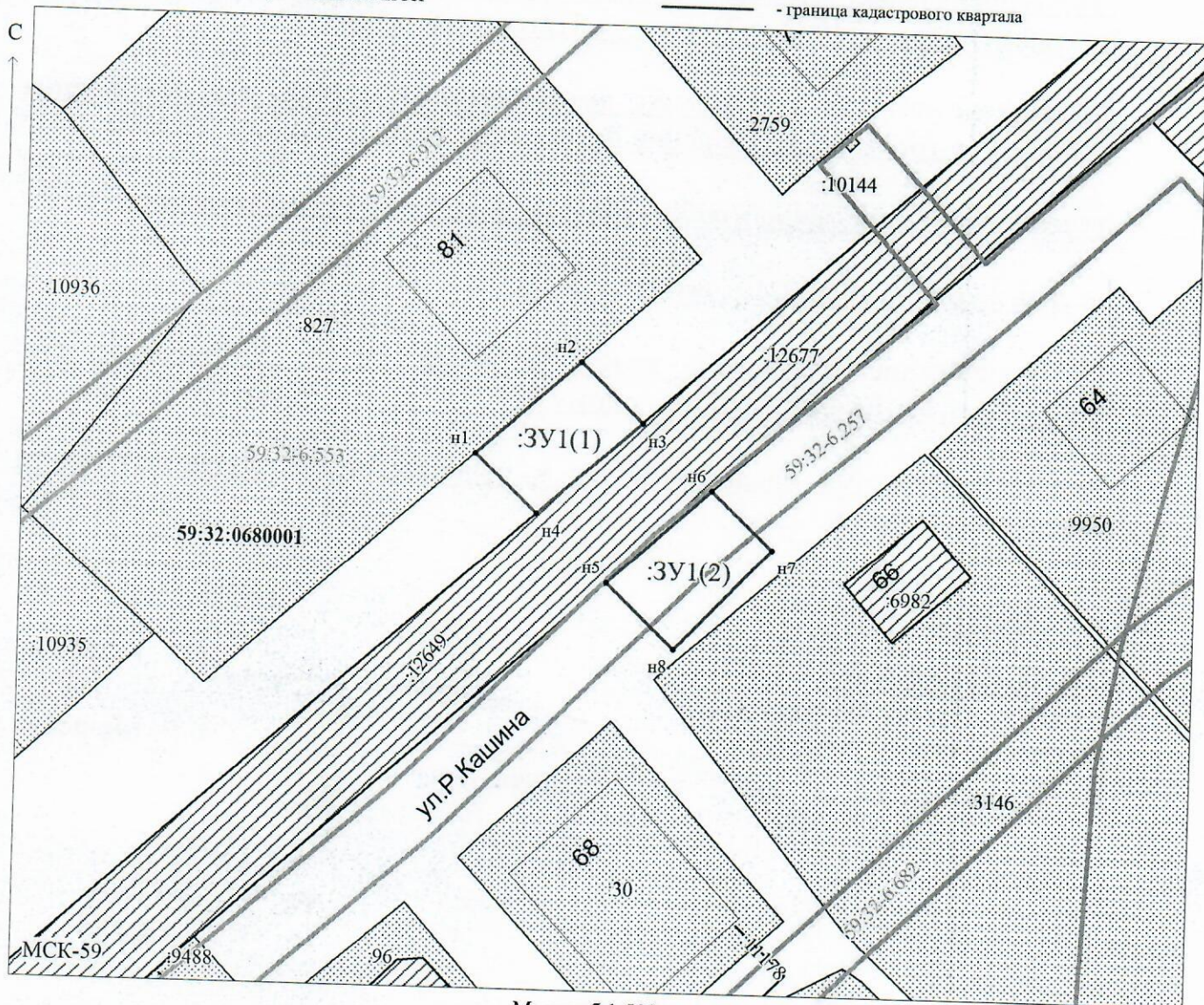
Каталог координат, м

№ точки границы	X	Y
н1	505003.99	2213640.21
н2	505011.37	2213648.42
н3	505006.67	2213653.38
н4	504999.33	2213645.13
н5	504994.00	2213650.75
н6	505001.41	2213658.93
н7	504996.86	2213663.74
н8	504988.87	2213656.17

### Условные обозначения:

-  :12677 - границы и номер объекта капитального строительства, сведения о которых внесены в ЕГРН
-  59:32-6.553 - зоны с особыми условиями использования территории, сведения о которых внесены в ЕГРН
- :ЗУ1 - обозначение запрашиваемого земельного участка
- н1 - характерная точка границ земель или части земельного участка
- 59:32:0680001 - номер кадастрового квартала
- - граница кадастрового квартала

-  - предполагаемый участок земель, на которых планируется размещение объекта
-  :827 - границы и номер земельного участка, сведения о которых внесены в ЕГРН



Масштаб 1:500

Заявитель: \_\_\_\_\_ / Егошина И.В.  
 (подпись, расшифровка подписи)  
 МП \_\_\_\_\_  
 (для юридических лиц и индивидуальных предпринимателей)